








LEGENDA





FATTORI DI FRAGILITA' E RISCHIO GEOAMBIENTALE

-  Esondabilità
fasce di tutela riferite a possibili piene eccezionali con tempi di ritorno di 500 anni
-  Vulnerabilità degli acquiferi
-  Aree a vulnerabilità elevata
-  Aree a vulnerabilità alta
-  Aree a vulnerabilità media
-  Aree a vulnerabilità bassa o localmente media
-  Aree a bassa vulnerabilità







VOCAZIONI TERRITORIALI E SCENARI DI PROGETTO

-  Centri di base
-  Centri specialistici dell'offerta turistica
-  Percorsi di riferimento storico-culturali (Via Francigena)
-  Ambiti di recupero e promozione ambientale di aree dismesse
-  Comparto orticolo-cerealicolo e zootecnico intensivo
-  Collina del turismo culturale
-  Collina del termalismo (itinerario ricreativo-salustico)
-  Siti di interesse comunitario relativi al Parco Regionale dello Stivone
-  Grandi strutture di vendita per beni non alimentari



INFRASTRUTTURE E RETI TECNOLOGICHE DI RILIEVO PROVINCIALE

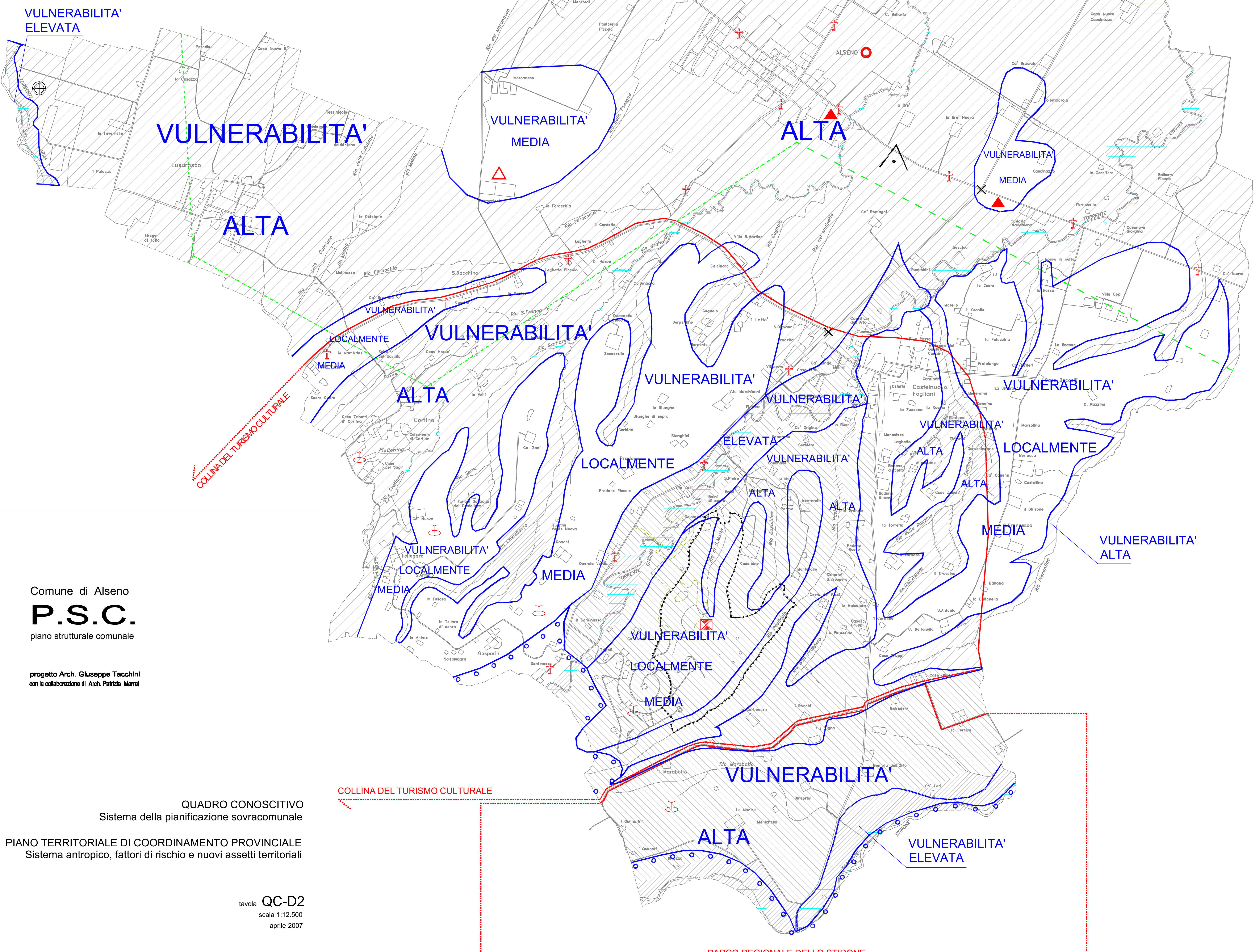
-  Sistema delle reti di acqua potabile: interventi in programma
-  Sistema delle reti di acqua potabile: interventi di interconnessione
-  Aree idonee per impianti di trattamento fisico-chimico e stoccaggio definitivo RSU
-  Cave comunali

ASSETTO DEL TERRITORIO E COMPATIBILITA' INSEDIATIVA

-  Ambiti territoriali di intervento e trasformazione urbanistica normalmente ammessi
-  Ambiti territoriali di intervento e trasformazione urbanistica possibili
-  Ambiti territoriali di intervento e trasformazione urbanistica condizionali
-  Ambiti territoriali di intervento e trasformazione urbanistica esclusi
-  Visuali verso paesaggi di notevole pregio da conservare
-  Recupero ambientale con finalità ricreative sportive

COLLEGAMENTI E MOBILITA' TERRITORIALE

-  Interventi prioritari puntuali di miglioramento della sicurezza
-  Linea ferroviaria ad alta velocità



Comune di Alseno
P.S.C.
piano strutturale comunale

progetto Arch. Giuseppe Tacchini
con la collaborazione di Arch. Patrizia Marai

QUADRO CONOSCITIVO
Sistema della pianificazione sovraumunale
PIANO TERRITORIALE DI COORDINAMENTO PROVINCIALE
Sistema antropico, fattori di rischio e nuovi assetti territoriali

tavola **QC-D2**
scala 1:12.500
aprile 2007

PARCO REGIONALE DELLO STIVONE