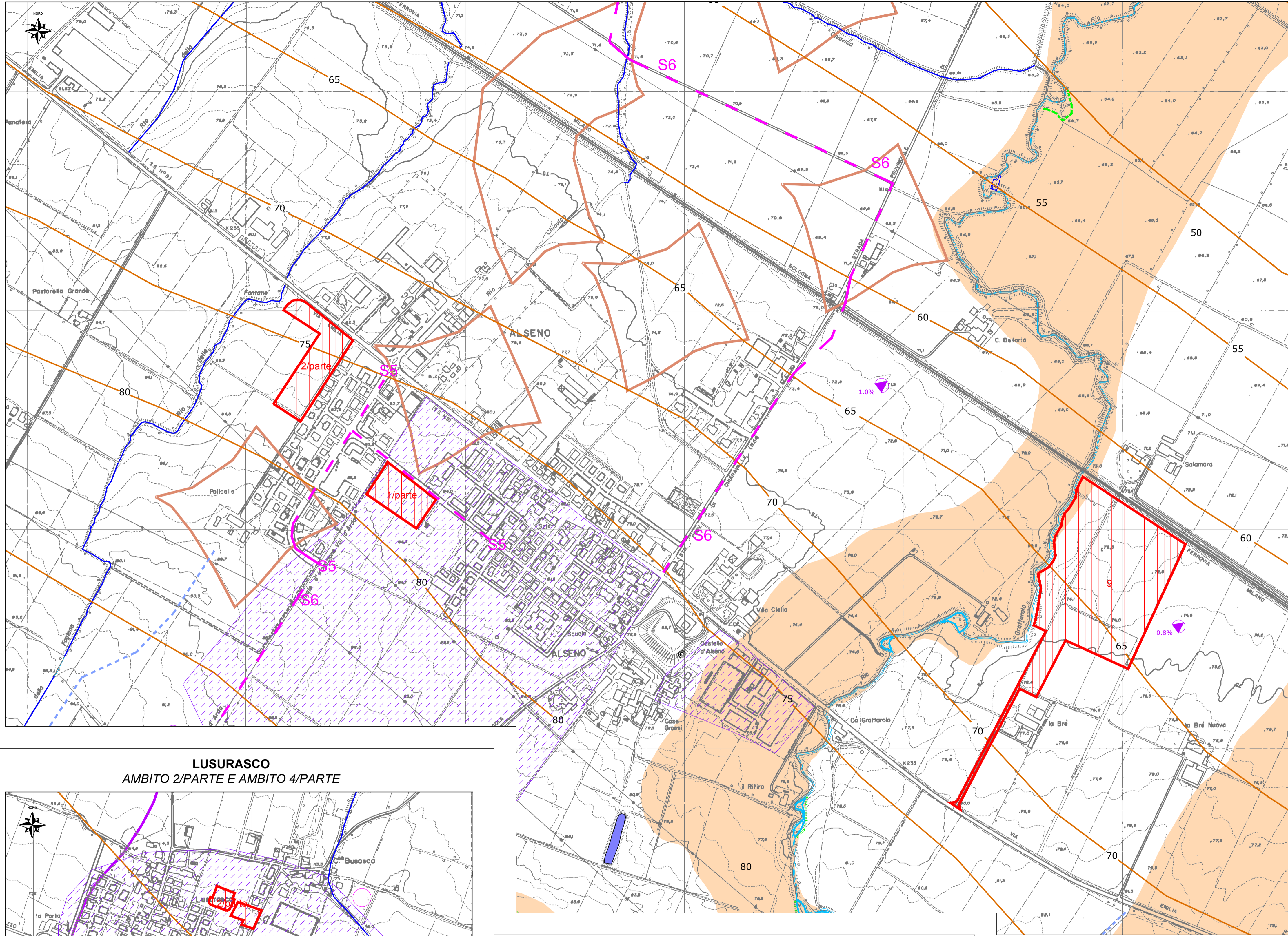
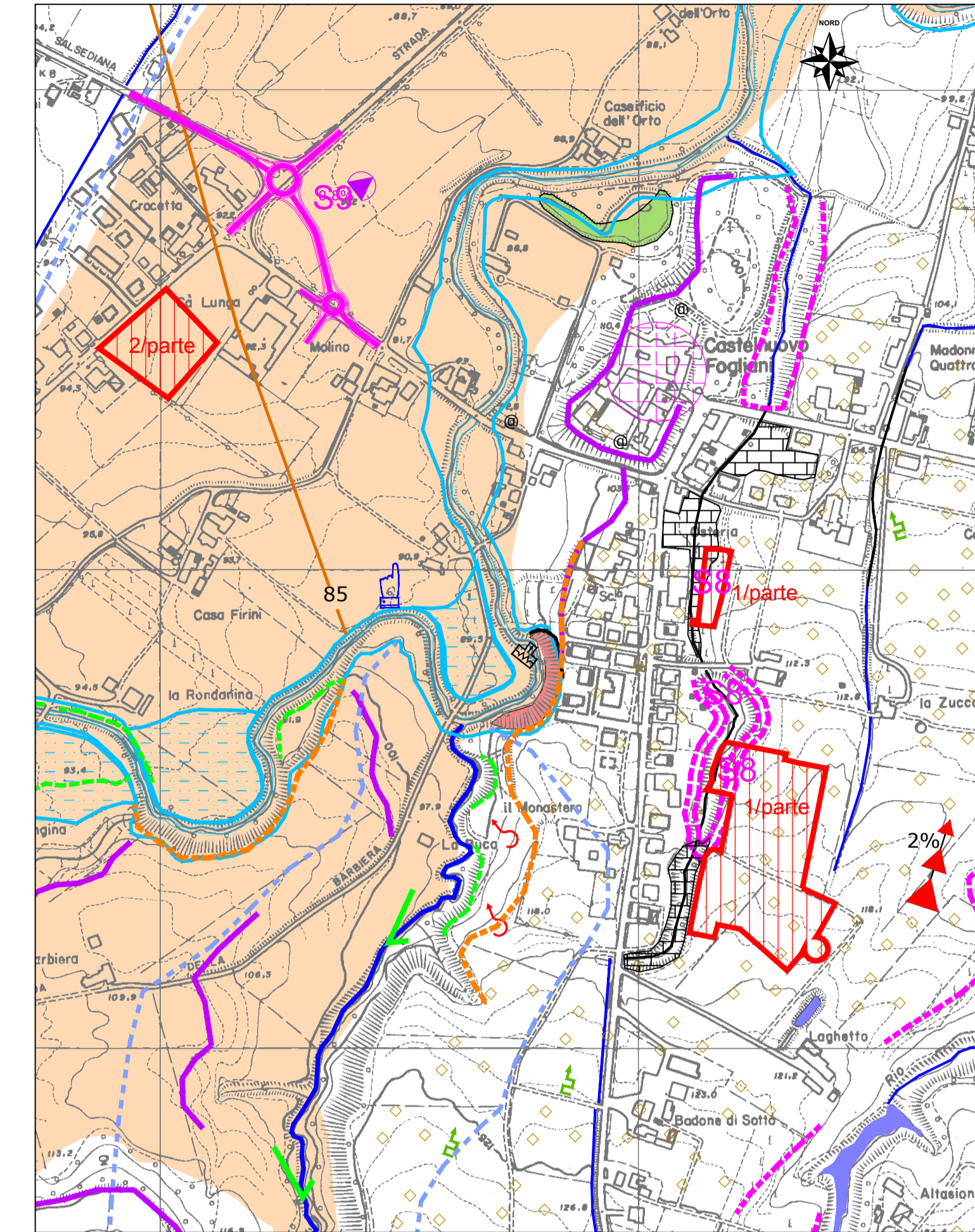


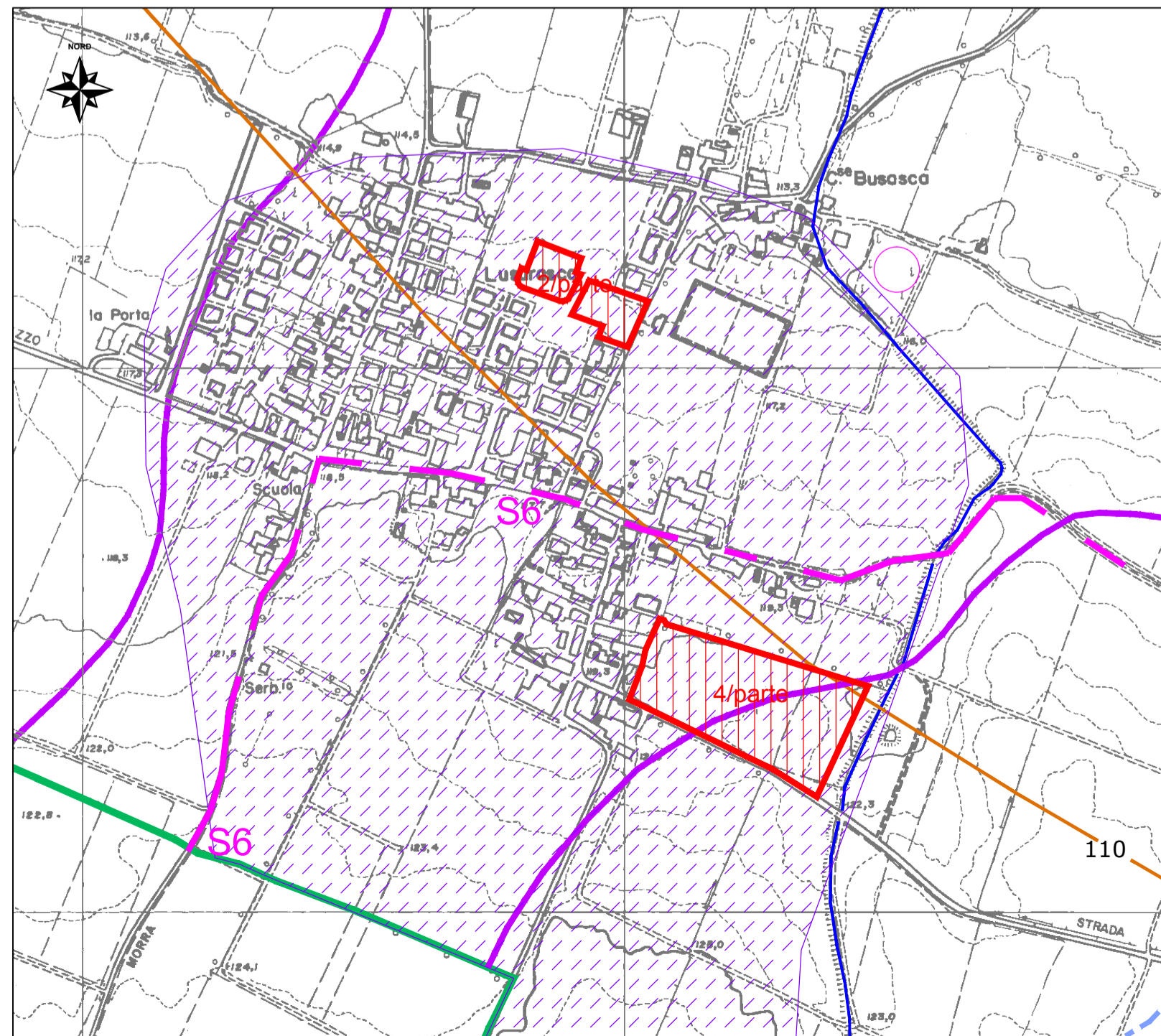
ALSENO
 AMBITO 1/PARTE, AMBITO 2/PARTE, AMBITO 9



CASTELNUOVO FOGLIANI
 AMBITO 1/PARTE E AMBITO 2/PARTE



LUSURASCO
 AMBITO 2/PARTE E AMBITO 4/PARTE



LEGENDA

- Confine comunale
- Ambiti di POC
- Interventi per opere e servizi pubblici**
- S3 = Adeguamento dell'impianto di depurazione delle acque reflue di Cortina
- S4 = Adeguamento dell'impianto di depurazione delle acque reflue in località Salsone
- S5 = Interventi di riqualificazione urbana di viale Mattioli e via Battini nel casale
- S6 = Attezzamento e tabellazione di percorso ciclabile Cinescopio Lurasco
- S7 = Interventi di riqualificazione ambientale del corso dell'Arda
- S8 = Attezzamento di un primo strato del parco urbano in località Castelnuovo
- S9 = Nuova strada in località Crociata Castelnuovo Fogliani
- Area con ruscellamento diffuso ed erosione (rd)
- Processo e forma di ruscellamento concentrato
- Limite tra depositi marini con terrazzi fluviali sospesi (zona sud) e depositi alluvionali con terrazzi incassati (zona nord)

- Terrazzi e forme fluviali attivabili durante eventi di piena
- Corsi d'acqua principali (I e III livello):
Torrenti: Arda, Ongina e Strone;
Rii: S. Franca, Puzza-Grattarolo e Piacentino
- Corsi d'acqua del reticolo idrografico minore
- Traccia di corso fluviale estinto (paleoalveo):
a, romano e preromano; b, post romano - medioevale
- Tetto del primo orizzonte continuo di ghiaie in zona di pianura. La numerazione indica la quota in m slm
- Pendenze conoidi di deiezione
- Pendenza paleo superficie di spianamento
- Scarpare fluviali fossili originati dai torrenti Arda, Ongina e Strone e dai ri Grattarolo e S. Franca
- Scarpare fluviali fossili originati dal reticolo idrografico secondario
- Lago artificiale ad uso irriguo
- Lago artificiale anche rinaturalizzato ad uso vario
- Zone a difficile deflusso delle acque superficiali
- Depositi alluvionali recenti (Olocene - AESSa)
- Copertura diffusa di loess associata a coltre di alterazione dello spessore compreso tra 1,0 e 2,0 m
- Spartiacque principali (bacini Strone e Ongina-Arda)
- Spartiacque secondari

- Processo di evoluzione del meandro. Forme riconoscibili:**
- a. Zona con traccimazione preferenziale in caso di piena con tendenza alla rettificazione del tracciato.
 - b. Presenza di doppio meandro, rettificazione già avvenuta con meandro originale occasionalmente attivo.
 - c. Meandro abbandonato con lanca fluviale residua
 - Scarpare morfologiche con influenza antropica
 - Tratto di corso d'acqua tombato
 - Opere di difesa idraulica
 - Vallicola a V associata a corso d'acqua in erosione di fondo:
a = simmetrica; b = asimmetrica
 - Scarpare fluviali in evoluzione
 - Area in sovralluvio generalizzato o diffuso (Sd)

- Scarpare morfologica in degradazione
- Processo e forma di sovralluvio localizzato
- Colmatare di avvallo o depressione morfologica (Depositi antropici)
- Accumulo di frana attiva (Fa; a1)
- Accumulo di frana quiescente (Fq; a2)
- Deposito di versante in s.l. (a3)
- Depositi di origine marina ("substrato roccioso")
- Conoidi di deiezione e conoidi poligenetici non attivi del reticolo idrografico minore

Comune di Alseno
P.O.C.
 piano operativo comunale

CARTA GEOMORFOLOGICA

tavola **POC5**
 scala 1:5.000
 MAGGIO 2015