







SCALA 1:1250


- LEGENDA**
-  Area in esame
 -  Opere
 -  a. in progetto
 -  b. esistenti

Indagini progressive - 1997-2017 (presenti anche nel database RER)

 CPT10_98
Prove penetrometriche statiche ('97-'98)

 MASW 12_2008
Stendimento sismico MASW (2008)

 Sc03_12
Sondaggi a carotaggio continuo (2012)


 HV07_2013
Misura di microtremore sismico a stazione singola (2013)


 CPT12_17
Prove penetrometriche statiche (2017)

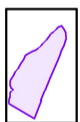
 120P627
Pozzo per acqua (DB RER)

Indagini geognostiche 2022

 DPSH6
 CPT3
a. b.
Prove penetrometriche a. dinamiche b. statiche

 RM1
Prova sismica Re.MI.+MASW

 P4
Verticali in cui sono stati eseguiti i campionamenti ambientali (0-3.0 m da p.c.)


Rapporto di origine antropica: materiale eterogeneo ed eterogeneo, argille e limi con blocchi e ciottoli, frequenti frammenti lapidei, laterizi e cts

TITOLO	ESTENSORI:	COMMITENTE:
<p>Progetto di ampliamento di attività commerciale area ROSSETTI MARKET - Alseno (PC) TAV.GEO4 - Ubicazione indagini - scala 1:1250</p>	<p>PARMAGEO INDAGINI GEOGNOSTICHE</p>	<p>Rossetti Market s.r.l. Via Emilia Ovest n.9 29010 Alseno PC</p>
FILE: TAV.GEO4.DWG	COMMESSA: G22_083	DATA: Dicembre 2022