

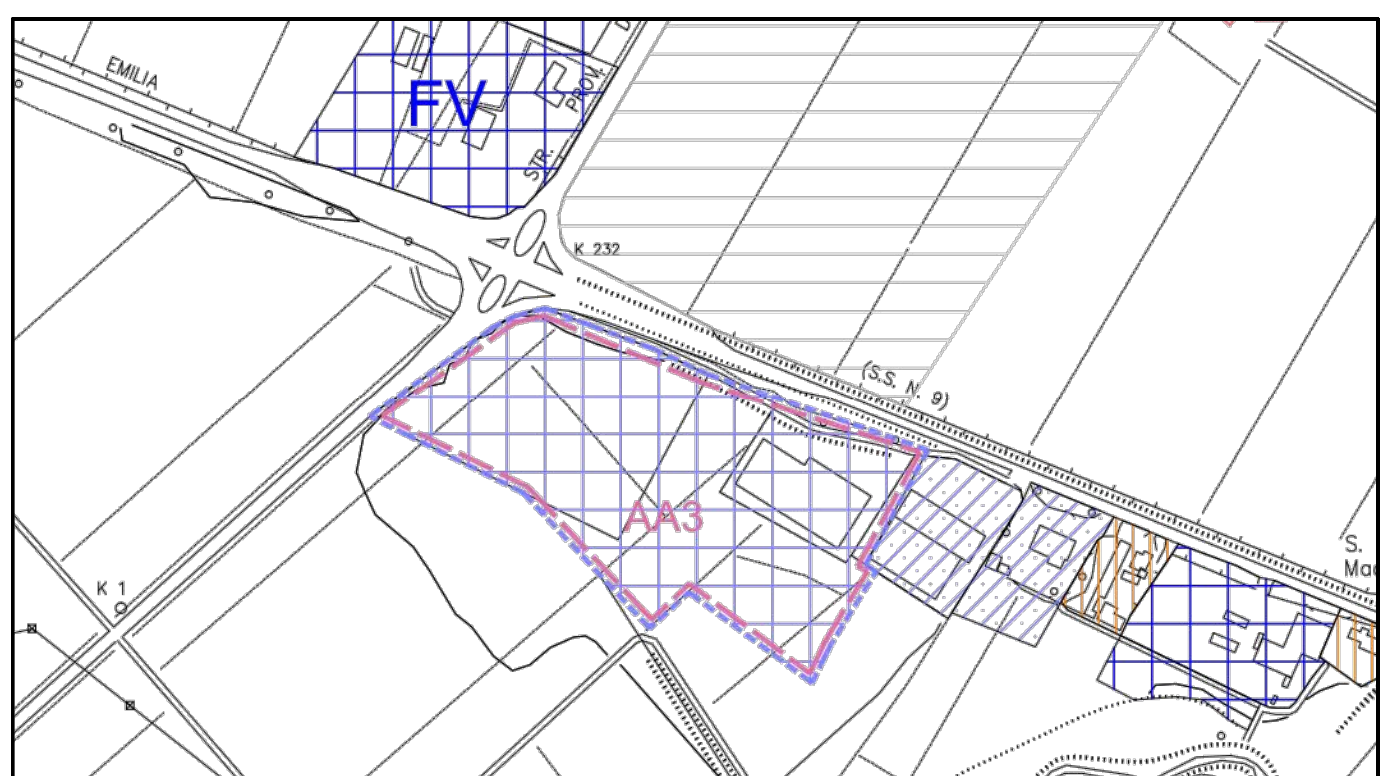
AREA INTERVENTO

AREA INTERVENTO		
FOGLIO 26 MAPPALE	104 parte mq.	118
FOGLIO 26 MAPPALE	112 mq.	6'090
FOGLIO 26 MAPPALE	129 mq.	1'325
FOGLIO 26 MAPPALE	150 mq.	61
FOGLIO 26 MAPPALE	169 mq.	12'833
FOGLIO 26 MAPPALE	182 mq.	10'950
FOGLIO 26 MAPPALE	185 mq.	1'490
FOGLIO 26 MAPPALE	146 mq.	7'870
FOGLIO 26 MAPPALE	194 mq.	3'350
FOGLIO 26 MAPPALE	196 mq.	280
TOTALE AREA INTERVENTO	mq.	44'367

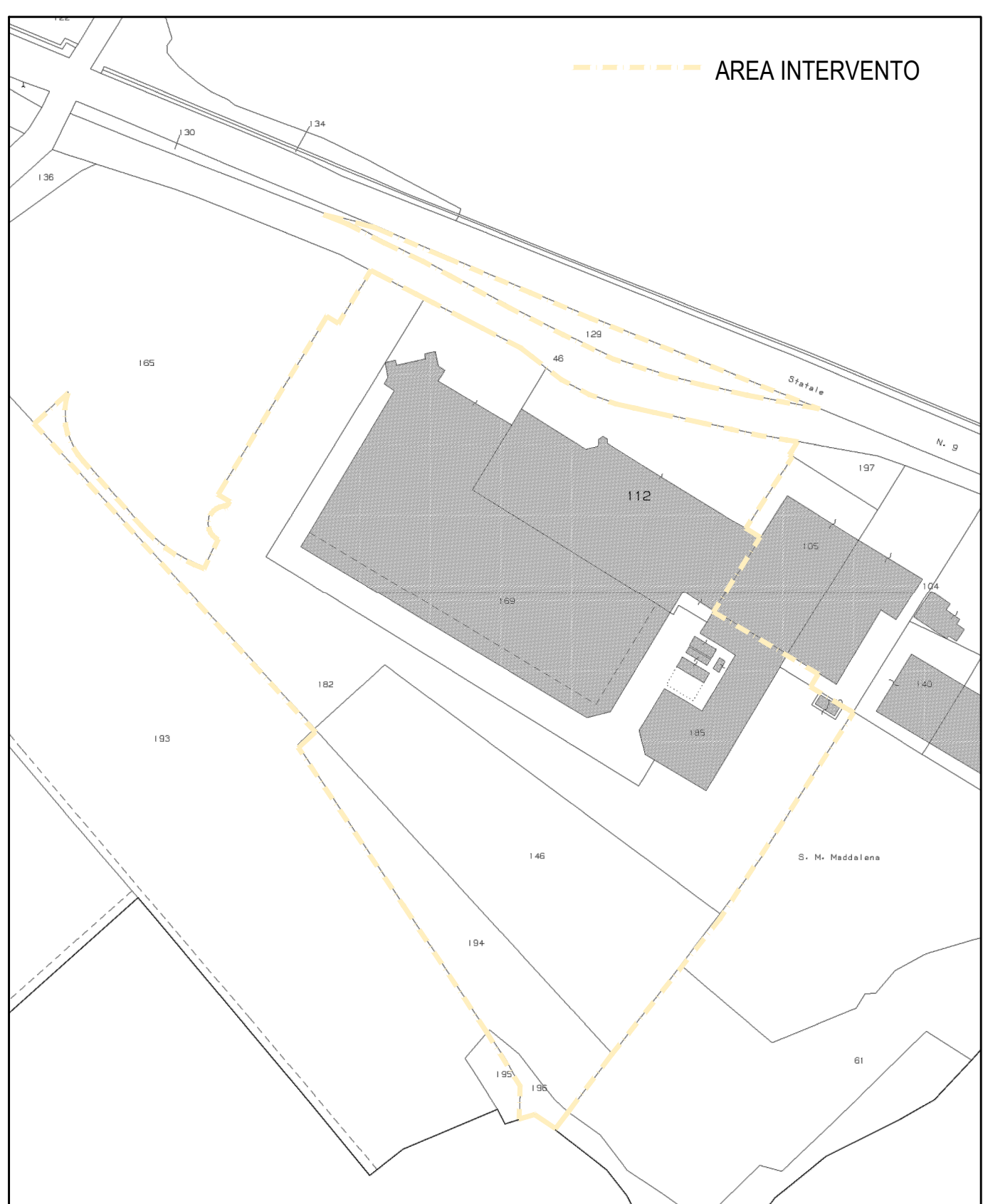
ANTICO SEDIME VIA EMILIA
(demanio pubblico dello stato - ramo strade)

AREA PROPRIETA' PRIVATA


AREA PUBBLICA



STRALCIO DI R.U.E. - SCALA 1:5000
ZONE DI COMPLETAMENTO PER ATTIVITA' PRODUTTIVE
E TERZIARIE IN PIANI URBANISTICI ATTUATIVI (art.83)



PLANIMETRIA CATASTALE - SCALA 1:2000
FOGLIO 26 MAPPALI 104 parte-112-129-146-150-
169-182-185-194-196



STUDIO DI PROGETTAZIONE
Dott. Arch. PAOLO PILOTTI
B.go Castellazzo, 7 - 43009 Salsomaggiore Terme (PR) - tel. + fax 0524-572612
em@il: pilotti.paolo@virgilio.it

STUDIO TECNICO
VISCONTI LUIGI - Geometra
Via Carducci, 52 - 29010 Albano - tel. + fax 0533-945256
em@il: geom.visconti47@gmail.com

TITOLO DELL'INCARICO:
ELABORATI GRAFICI RELATIVI ALL'AMPLIAMENTO DI FABBRICATO
COMMERCIALE POSTO IN ALSENO, VIA EMILIA EST 1388

CONTENUTO DELL'LABORATORIO:
PLANIMETRIE

STATO:
- STATO FINALE -

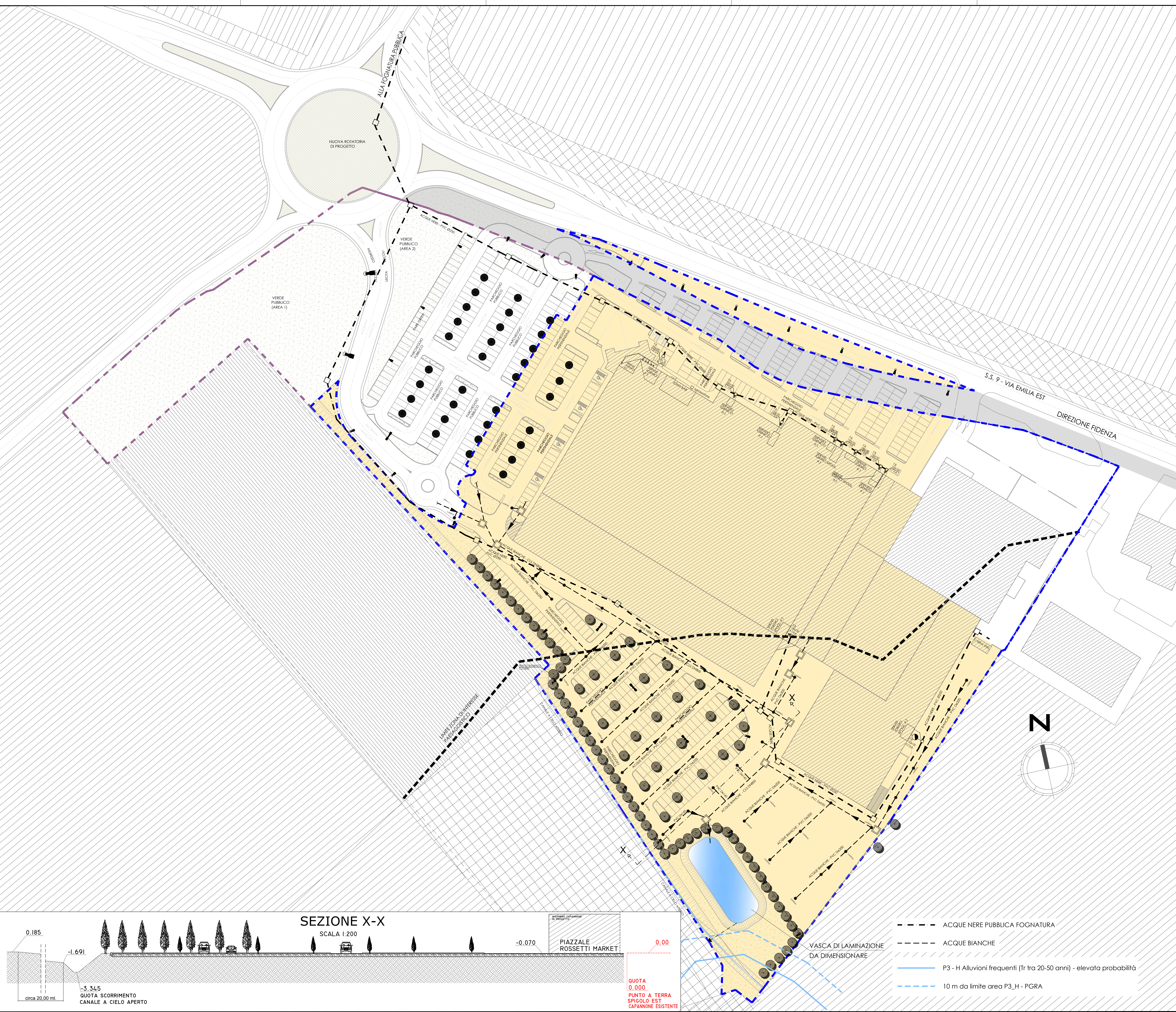
COMMITTENTE:
ROSSETTI MARKET S.R.L.

TAVOLA N.
3a

SCALA:
1:500

DATA:
DICEMBRE 2022

IL PRESENTE ELABORATO E' TUTELATO DALLE LEGGI SUL DIRITTO D'AUTORE
E' FATTO DIVIETATO A CHIUNQUE DI RIPRODURLO ANCHE IN PARTE SE NON PER FINE AUTORIZZATE



- ACQUE NERE PUBBLICA FOGNATURA
- ACQUE BIANCHE
- P3 - H Alluvioni frequenti (Tr tra 20-50 anni) - elevata probabilità
- 10 m da limite area P3_H - PGRA